








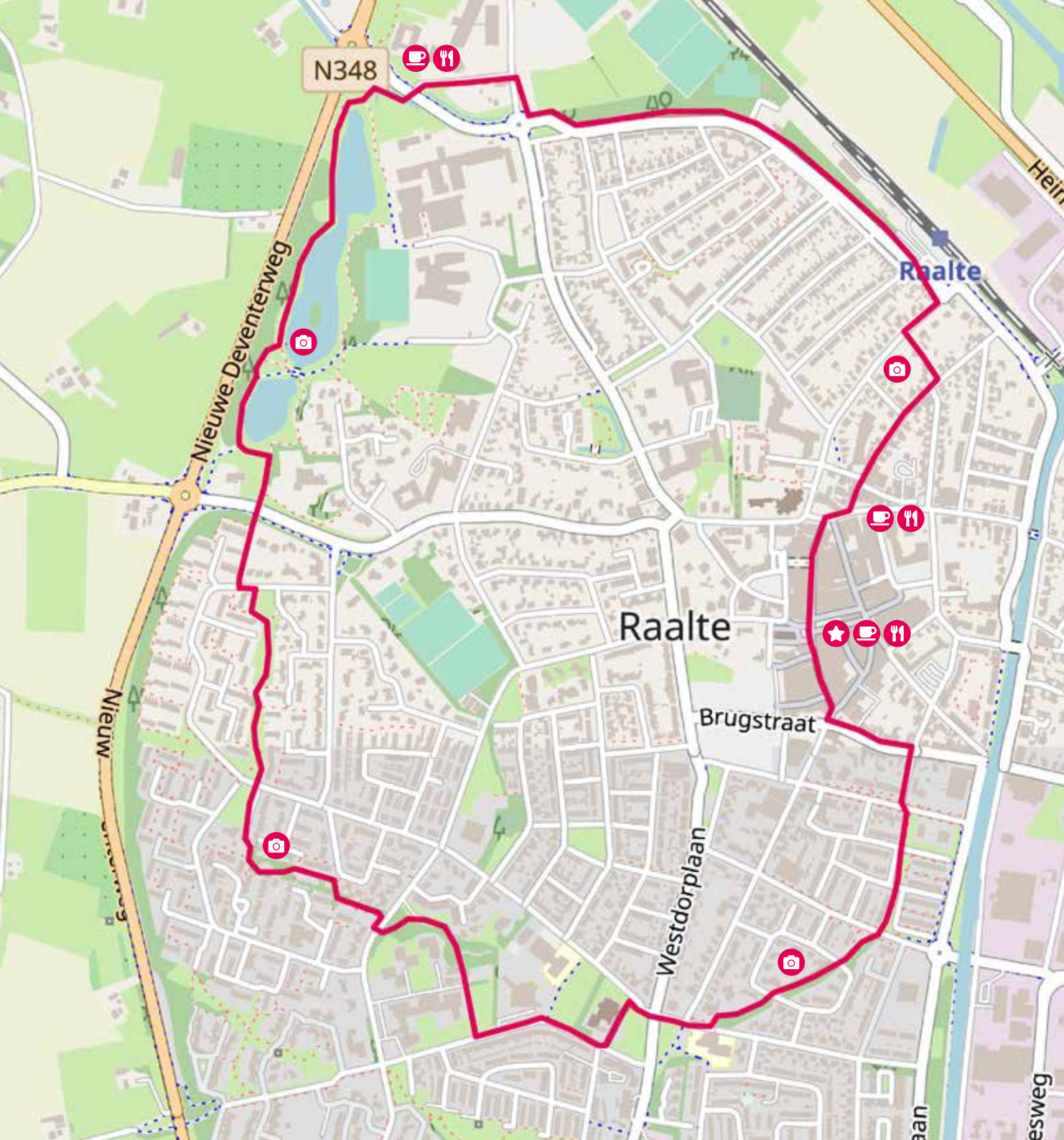


1. De route begint op de Grote Markt. Wanneer je de Plaskerk achter je hebt, ga je linksaf de Heerenstraat in. Loop deze helemaal uit. Steek de straat over, en loop rechts om **Hotel De Zwaan**.  
2. Ga links de Stationsstraat in. Loop door totdat je aan je linkerhand de **Watertoren** ziet. Net voorbij nr. 18 kun je links een pad in lopen. Je passeert nu de oude watertoren en komt uit op de Korenstraat. Steek deze gelijk over en ga naar rechts. Loop de straat uit en aan het einde links de Ceintuurbaan op. 
3. Na ongeveer 50 meter zie je rechts, aan de overkant van de straat een kleine trap van enkele treden. Ga de trap op en vervolgens direct het zandpad in. Dit pad gaat halverweg over op een schelpenpad. Loop het pad helemaal uit. Aan het einde de stoep op en loop door naar de rotonde.
4. Op de rotonde ga je rechts. Je passeert nu aan je linkerhand het oude **Tolhuisje**. Direct voorbij dit huisje kun je links een pad in. Aan het einde van het pad zie je rechts het **Amerikaans Motormuseum** en even verderop **Hotel Inn Salland**. Tegenover de inrit van het hotel steek je de weg over. Door het gras vervolg je je weg langs de sloot naar rechts. Vervolgens bijna direct links ga je het kleine **OLDO** bruggetje over (waar ooit treinen reden) en door het hekje.   
5. Je bent nu aangekomen in park Drostenkamp. Loop rechts om de vijvers. Als je zin hebt kun je halverwege de trappen op en langs de helling aan de andere zijde naar beneden. Of loop om het heuveltje; kan ook. 
6. Houd het water aan je linkerhand. Op een gegeven moment kom je op de tweede splitsing (niet het fietspad) waarbij je links verder rond de vijvers kunt, en rechts het park kunt verlaten. Ga hier rechts. Even verderop steek je de Burgemeester Kerssemakersstraat over en loop je tussen bebouwing door een voetpad op.
7. Aan het einde van dit pad steek je de Markeweg over, ga je een klein stukje naar links en vervolgens weer rechts het volgende voetpad op. Je loopt nu achter de huizen door het groen.
8. Je steekt wat verderop opnieuw de Markeweg over en vervolgt je weg over het voetpad. Blijf de route onder de bomen volgen. Deze bomen zijn inmiddels flinke reuzen geworden. Op oude kaarten uit 1850 zijn deze **bomenrijen** al terug te vinden! 
9. Het pad buigt op een gegeven moment naar links. Blijf de bomenrijen volgen totdat je het einde van dit pad hebt bereikt. Steek de Jan van Arkelstraat over en loop rechtsaf langs de heg, totdat je links bij de eerste doorgang door deze heg kan. Volg het pad en houd zo veel mogelijk links aan totdat je bij een kleine brug komt. Steek de brug over en ga naar rechts. Ook hier loop je weer langs een oude bomenlaan.
10. Volg het wandelpad en loop rechtdoor langs de Hartkamp. Ga linksaf en loop door totdat je bij de **Pauluskerk** bent. Daar ga je linksaf en loop je tussen kerk en toren door richting Oude Molenweg. (Drie keer raden welk soort historisch gebouw hier ooit heeft gestaan...!). 
11. Ga rechtsaf en steek de Westdorplaan over richting Kanstanjelaan. Wanneer je de school aan je rechterhand hebt, kun je schuin links een voetpad in. Ook dit pad is terug te vinden op heel oude kaarten van Raalte. Blijf dit pad volgen; je steekt tweemaal de Beukensingel over.
12. Aan het einde van het pad ga je een klein stukje naar rechts en steekt dan de straat over. Het voetpad steekt tussen bebouwingen en straten door naar het Noorden. Loop door totdat je de Brugstraat hebt bereikt.
13. Hier ga je links en loop je door tot de eerste kruising. Je bent nu weer aangekomen in het winkelcentrum van Raalte. Wanneer je rechts en direct links de Grotestraat in loopt kom je uit bij het startpunt van deze route.

Langs oude Lanen

wandelroute ca. 5,4 km

- Start bij de Plaskerk in Raalte
- Wandelroute door het groen
- Ontdek de verborgen historie van het platteland








...Langs oude Lanen

Een wandeling die iets van de historie van Raalte laat zien. Niet door op zoek te gaan naar oude gebouwen, maar middels een route langs wat er al stond vóórdát er werd gebouwd. We hebben op oude kaarten enkele lanen en bomenrijen kunnen terugvinden die nu nog steeds zichtbaar zijn in het 'landschap' van Raalte. De route gaat ook door het centrum van Raalte met genoeg gelegenheden voor een hapje of een drankje.

Kijk op DwarsdoorSalland.nl voor meer route in de buurt.

Legenda & QR-code

Scan onderstaande QR code met je telefoon en lees online achtergrondinformatie over bezienswaardigheden op deze route.

-  Koffiegelegenheid in de buurt
-  Restaurant in de buurt
-  Bezienswaardigheid in de buurt
-  Startpunt van de route
-  Rustpunt in de buurt



dwarsdoorsalland.nl
info@dwarsdoorsalland.nl



 **Dwars**
door
Salland