







1. Als je op De Worp parkeert loop je met de IJssel aan je linkerhand naar de Wilhelminabrug, zoekt daar de trap de brug op en gaat er aan de andere kant weer af.
2. Loop over De Welle naar de verkeerslichten even verderop en steek daar over, De Zandpoort in. Vervolg verder De Zandpoort links aanhoudend.
3. Daarna sla je rechtsaf, naar 'Achter de Muren/Zandpoort' en als even verder de weg iets uitstulpt naar links, ga je daar een kruip-door-sluip-door-paadje in: De Muntengang.
4. Aan het einde van dit pad ga je naar rechts, de Rijkmanstraat in. Als van links de Menstraat erbij komt, kun je rechts een binnentuintje (de **Bergschildtuin**, ) het hek gaat later op de avond op slot) bekijken, om daarna alsnog de Menstraat in te lopen.
5. Daarna ga je direct rechts naar de Kerksteeg. Einde van de weg rechts en daarna direct links het wandelpad op. Dit pad loopt helemaal om de **Bergkerk**, doe jij dat  ook vooral, want de kerk is van alle kanten het bezichtigen waard.
6. Uiteindelijk moet je het plein via de Walstraat verlaten. Ja, in deze straat is ieder jaar het **Dickensfestijn**. 
7. Neem even verderop de tweede afslag links, de Golstraat in. Daarna weer links naar de Prinsenplaats, dan rechts naar de Shoshannastraat en vervolgens aan het einde van de weg rechtsaf de Roggestraat in en daarna de **Brink** op.   
8. Je hoeft niet gelijk de Brink helemaal rond te lopen, want een eind verder op de route komen we hier nog terug. Jij houdt rechts aan en wandelt uiteindelijk de Keizerstraat in. Deze vervolg je tot aan de Singel, tegenover het Stationsplein. Ga hier links, en verlaat De Singel even verder, weer linksaf de Singelstraat in.
9. Deze weg vervolg je, ook als de naam verandert in Sijzenbaanplein en later in Achter de Broederen.
10. Loop met een bocht naar de voorzijde van de kerk

en ga dan rechts, de Broederenstraat in. Deze gaat over in de Engestaat. Op de Stromarkt ga je links de Proosdijpassage een stukje op. Gelijk weer naar links naar het Lamme van Dieseplein.

11. Aan het einde ga je rechts de Pontsteeg in. Verderop weer linksaf naar de Lange Bisschopstraat en aan het einde van de weg rechts naar de Korte Bisschopstraat. Daarna loop je de Brink weer op.   
12. Kort voor **De Waag** sla je linksaf de Grote Overstraat in. Je neemt de tweede afslag links naar de Treurnietsgang.
13. Aan het einde van de weg linksaf naar de Kleine Overstraat. Direct weer rechts naar de Vleeshouwerstraat. Einde van de weg rechtsaf de Korte Assenstraat in en direct weer schuin links naar de Grote Poot.
14. Je kunt dan rechtdoor naar de Kleine Poot, maar het is veel mooier even rondom die majestueuze **Lebuïnuskerk** te lopen. Dat is een kwestie van op de  Grote Poot linksaf het Grote Kerkhof op en dan twee keer rechtsaf slaan totdat je weer op de Kleine Poot komt. Daar ga je naar links.
15. De Kleine Poot gaat over in de Stromarkt. Je slaat linksaf naar de Graven, direct rechtsaf naar de Papenstraat.
16. Vervolgens de eerste weg links naar het Klooster (met even verder aan de linkerhand een **binnentuin** van  dat klooster, waarvan het hek 's avonds later op de avond dicht gaat).
17. Aan het einde van het Klooster sla je linksaf naar de Noorderbergstraat. De IJsselstraat rechts mag je negeren, maar direct daarna neem je wel het heel kleine steegje Kranensteeg aan je rechterhand. Aan het einde van de weg linksaf, Onder de linden/ de Welle.
18. Bij de verkeerslichten steek je de Welle over om dan verder langs de IJssel terug naar de Wilhelminabrug te lopen of eerder al het **voetveer** te nemen naar de  overkant.
19. Je bent weer terug op je beginpunt.

Kerstroute Deventer

wandelroute ca. 6,2 km

- Start op Parkeerterrein De Worp, aan de IJssel
- Wandelroute door sfeervol verlichte straten
- Ervaar Deventer in de donkere wintermaanden

...Kerstroute Deventer






Voor een avondwandeling door de sfeervol verlichte binnenstad van Deventer parkeren we de auto op Parkeerterrein De Worp. Dan begin je namelijk met een fantastisch uitzicht op de skyline van de stad waarbij de toren van de Lebuïnuskerk stevast domineert. Als je wandelt vóór 20.00 uur kun je met het voetveer de IJssel over. Maar over de Wilhelminabrug lopen is ook geen straf hoor, want dat geeft je een wandelend traag uitzicht over de mooie Hanzestad aan de IJssel bij nacht. We beschrijven de route over de Wilhelminabrug. (Onderweg komen we trouwens ook nog langs het station, dus daar kun je ook beginnen.)

DwarsdoorSalland wenst je fijne feestdagen!

Kijk op DwarsdoorSalland.nl voor meer (kerst)routes in de buurt.

Legenda & QR-code

Scan onderstaande QR code met je telefoon en lees online achtergrondinformatie over bezienswaardigheden op deze route.

-  Koffiegelegenheid in de buurt
-  Restaurant in de buurt
-  Bezienswaardigheid in de buurt
-  Startpunt van de route
-  Rustpunt in de buurt



dwarsdoorsalland.nl
info@dwarsdoorsalland.nl



Dwars
door
Salland